

TELECABINA DEL RUBÍ A BISONTES

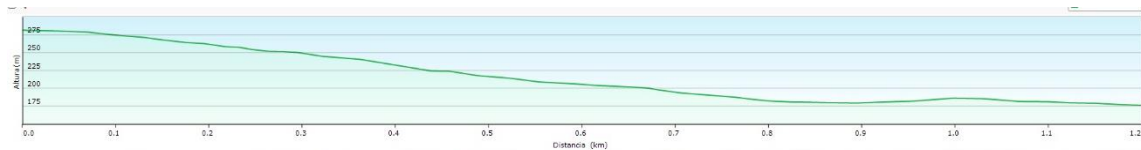
(1.2km)

Desde el mirador del Rubí, la estación superior de la telecabina, y teniendo las vistas de Santander y la costa de frente, bajaremos unas escaleras que tenemos a mano izquierda que nos llevan a una breve pista que desciende, a mano derecha, hasta el recinto de [lince boreales](#).

Continuamos bajando y, casi a mitad de recorrido, tenemos un mirador y aparcamiento a mano derecha que nos asoma al recinto de los [alces](#) y de los [leones](#) al fondo.

Retomamos la ruta por la carretera en descenso y rápidamente llegaremos a la plaza de [bisontes](#) y [cobos de agua](#), donde encontraremos otra parada de bus.

Perfil de la ruta



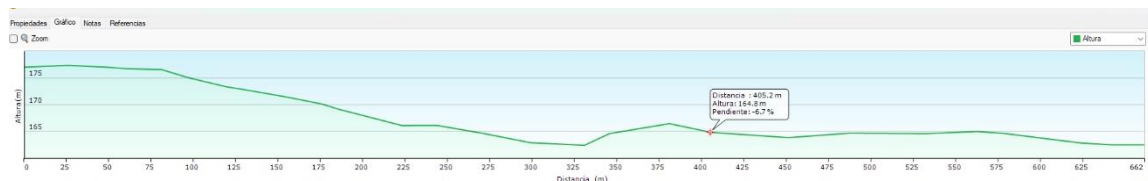
RINOCERONTES – APARCAMIENTO EL PLANO (600m)

Esta ruta comienza en el recinto de [rinocerontes](#), desde el que nos dirigimos hacia el aparcamiento de la telecabina. Dejando este aparcamiento a mano derecha, podremos ver a la izquierda a los [camellos bactrianos](#).

Siguiendo la línea de este recinto, a mano derecha tenemos unas buenas vistas del lago Sexta y los [hipopótamos](#) que en él habitan. Junto a la valla que delimita el recinto de hipopótamos tenemos algunos [falsos plátanos](#).

Finalizado el recinto de hipopótamos, solo tenemos que continuar recto unos 400 m hasta el cruce que nos llevará, a mano izquierda, hasta la parada del bus del aparcamiento plano. En este cruce podremos ver un gran [acacia](#) a mano izquierda.

Perfil de la ruta



wikiloc

Aula Cabárceno



Imprime este código

Abre este perfil escaneando este código QR desde la barra de búsquedas de la App de Wikiloc.

CUATRO CAMINOS A CEBRAS GREVY (910m)

Desde la parada de bus de cuatro caminos, tomamos dirección a leones y en seguida veremos una carretera a mano izquierda por la que podremos acceder al mirador del recinto, para poder verlos mejor.

Volviendo a la carretera después de ver los leones, seguiremos en la dirección que traíamos. A mano derecha podremos ver una gran pradera con karts y [pinos marítimos](#).

Seguiremos caminando hasta llegar a los [bisontes europeos](#), donde tomaremos la carretera de la derecha y seguidamente a la izquierda, para bajar entre los recintos de bisontes y [cobos de agua](#).

Al bajar la cuesta de estos dos recintos, encontramos un cruce que debemos tomar a la izquierda. Veremos a mano derecha el recinto de [oryx del cabo](#) y, más adelante, los [búfalos cafre](#).

Seguiremos por esta carretera para llegar a las [cebras grevy](#) y volver al bus.

Perfil de la ruta



wikiloc

DE 4 CAMINOS A BISONTES Y
CEBRAS GREVY



Imprime este código

Abre esta ruta escaneando este código QR desde la barra de búsquedas de la App de Wikiloc. [Ayuda](#)

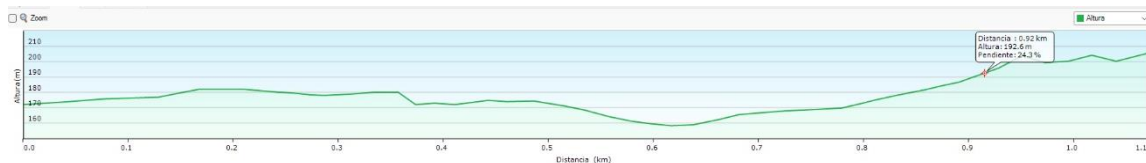
OSOS A CUATRO CAMINOS (1.1km)

Saliendo del recinto de los osos y mirando hacia el de jirafas, tomamos la carretera hacia la izquierda para subir una leve cuesta y, en lo alto de la misma, en el cruce, tomamos la carretera de la derecha para descender hasta otro cruce, el cual hacemos de frente.

Nos adentramos en una zona 100% peatonal bordeada de abedules. Al llegar al siguiente cruce, tomamos el desvío a la derecha y continuamos durante varios metros hasta llegar a un nuevo cruce, donde vuelve a haber tráfico de vehículos.

Aquí tomamos a la izquierda para emprender una subida que nos llevará en un primer lugar al recinto y mirador de guepardos, desde donde continuamos con nuestra ruta en la misma dirección que veníamos, subiendo la cuesta en dirección lobos (desvío que no tomaremos) y continuando por la izquierda mientras disfrutamos de la sombra de algunos alcornocques, para llegar a la parada de bus de cuatro caminos, donde veremos unos ejemplares de olivo.

Perfil de la ruta



wikiloc

DE OSOS A 4 CAMINOS



Imprime este código

Abre esta ruta escaneando este código QR desde la barra de búsquedas de la App de Wikiloc. [Ayuda](#)

FAUNA AUTÓCTONA A REPTILARIO (830m).

Desde la parada de bus de fauna autóctona, continuando en dirección oeste y sin tomar ningún desvío, podremos observar el recinto de [vacas tudancas](#) y, a unos 300 metros de la parada de bus, y a mano izquierda, uno de los recintos de [llamas](#) (hay otro junto a los gorilas).

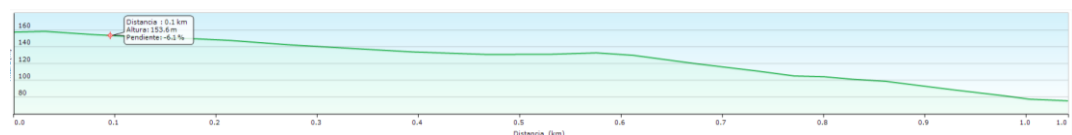
Descendiendo hacia el recinto de jaguares, podremos observar preciosos [alcornoques](#) y [encinas](#), algunos de los cuales adornan el recinto de vacas monchinas.

A medida que descendemos hacia el recinto de jaguares, sin desviarnos de la vía principal, podremos ir disfrutando de la vista de los [Valles Pasiegos](#) a mano izquierda, divisando Sarón como principal núcleo urbano.

Hacia la mitad de la ruta veremos, también a mano izquierda, el pueblo de Obregón y, poco más adelante y de frente, una preciosa vista de la ciudad de [Santander](#).

A 800 metros de la parada de bus de fauna autóctona nos encontraremos con el recinto de [jaguares](#), desde el cual continuamos con la ruta de descenso y, en unos 400m llegamos al [reptilario](#), recinto de [leones marinos](#) y plaza de La Mina, donde encontraremos la tienda de regalos y cafetería [La Mina](#).

Perfil de la ruta



wikiloc

FAUNA AUTOCTONA REPTILES



Imprime este código

Abre esta ruta escaneando este código QR desde la barra de búsquedas de la App de Wikiloc. [Ayuda](#)

OSOS A RINOCERONTES Y TELECABINA (1.2km)

Desde la parada del bus del recinto de [osos](#), y dejándolo a nuestras espaldas, iniciamos la ruta hacia la derecha. Justo donde finaliza el recinto de jirafas veremos un desvío a mano izquierda, que es el que tomaremos.

En seguida nos encontraremos en un nuevo cruce, en el que tomaremos la carretera que va de frente y que nos llevará hasta el recinto de [cebras comunes](#), donde veremos una [encina](#) de gran tamaño que da sombra a las cebras en los días de más calor.

Aproximadamente a mitad de ruta encontraremos a mano derecha un mirador sobre el lago Sexta, donde podremos ver a los [hipopótamos comunes](#).

Continuando con la ruta en la misma dirección que veníamos, tomaremos el cruce a mano izquierda para llegar a los [rinocerontes](#) o la estación de la telecabina, no sin antes visitar los [camellos bactrianos](#) que dejamos a mano derecha.

Perfil de la ruta



wikiloc

DE OSOS A RINOCERONTES



Imprime este código

Abre esta ruta escaneando este código QR desde la barra de búsquedas de la App de Wikiloc. [Ayuda](#)

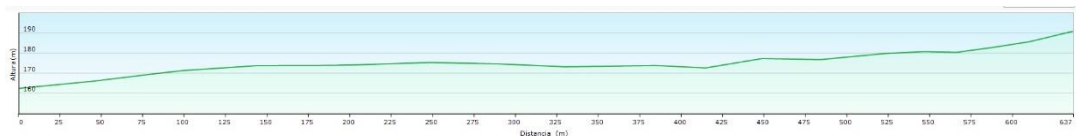
APARCAMIENTO DE EL PLANO A TIGRES Y GORILAS (640m)

Iniciamos la ruta en la parada de bus de El plano y nos dirigimos hacia el recinto de [gorilas](#) y [tigres](#), en dirección noreste. Tomamos la carretera de la izquierda y vamos avanzando por ella sin abandonarla. En este recorrido podremos observar a mano derecha algunos [castaños](#), [abedules](#) y [sauces](#).

A mitad de recorrido aproximadamente, a mano izquierda, veremos algunos ejemplares de [alcornoques](#), [encinas](#), [avellanos](#) y en un alto, una caseta de piedra de la época minera del Parque. A mano derecha veremos un gran [pinar](#).

A unos 465 m del inicio del recorrido nos encontramos con un gran aparcamiento, una señal que nos indica el recinto de tigres y gorilas, donde además encontramos aseos y tienda. En la plazoleta que une los dos recintos (tigres y gorilas) podemos ver alcornoques, [olivos](#) y una gran piedra del mineral que se extraía en Cabárceno.

Perfil de la ruta



wikiloc

PLANO A GORILAS Y TIGRES



Imprime este código

Abre esta ruta escaneando este código QR desde la barra de búsquedas de la App de Wikiloc. [Ayuda](#)

BISONTES A CEBRAS GREVY

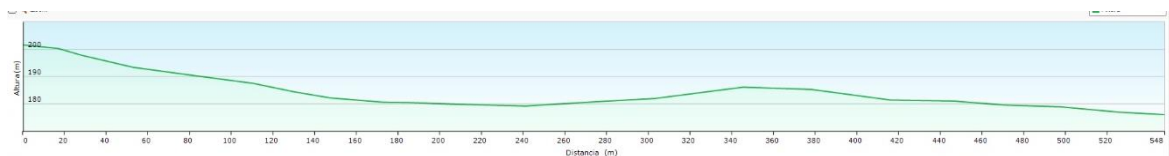
(550m)

Desde la parada de bus de [bisontes](#), mirando de frente el recinto y con las vistas de los valles pasiegos al fondo, tomamos la carretera de la derecha y seguidamente a la izquierda, para bajar entre los recintos de [bisontes](#) y [cobos de agua](#).

Al bajar la cuesta de estos dos recintos, encontramos un cruce que debemos tomar a la izquierda. Veremos a mano derecha el recinto de [oryx del cabo](#), más adelante veremos los [búfalos cafre](#).

Seguiremos por esta carretera para llegar a las [cebras grevy](#), donde podremos subir de nuevo al bus.

Perfil de la ruta



wikiloc

DE BISONTES A CEBRAS GREVY



Imprime este código

Abre esta ruta escaneando este código QR desde la barra de búsquedas de la App de Wikiloc. [Ayuda](#)

APARCAMIENTO DE EL PLANO A OSOS Y JIRAFAS (1,1km)

Desde la parada de bus de El plano, seguimos la carretera dirección noreste, hacia el recinto de [osos](#) y el pueblo de Cabárceno, sin tomar ninguno de los desvíos que encontraremos en los primeros metros de la ruta.

A medida que vamos avanzando en esta ruta, iremos viendo [acacias](#) a mano derecha y una hilera de [chopos](#) a mano izquierda. Pasado el cruce que lleva a rinocerontes (el cual no tomaremos), iremos viendo una gran variedad de árboles, entre las más importantes, [encinas](#) y dos [olivos](#) al final del camino frente al primer desvío que vamos a coger.

A 500 m del inicio de esta ruta encontraremos a mano derecha un desvío, el cual nos llevará a unas impresionantes vistas del lago Sexta, que alberga a los [hipopótamos](#) y junto a él, el recinto de [cebras comunes](#).

Seguimos por este camino hasta salir a un aparcamiento. Frente a la salida del camino que venimos transitando y levemente escorado a la izquierda, hay un camino que nos llevará directos al recinto de osos, [jirafas](#), [avestruces](#) y [elands](#).

Perfil de la ruta



wikiloc

PLANO OSOS JIRAFAS



Imprime este código

Abre esta ruta escaneando este código QR desde la barra de búsquedas de la App de Wikiloc. [Ayuda](#)

APARCAMIENTO DE EL PLANO A CAMELLOS Y TELECABINA (600m)

Desde la parada bus de El Plano, y a unos 170 m en dirección noreste, tomamos el desvío a mano derecha que nos indica telecabina, [rinocerontes](#) e [hipopótamos](#).

Allí veremos a mano derecha un gran [acacia](#) y a mano izquierda, varios [sauces](#).

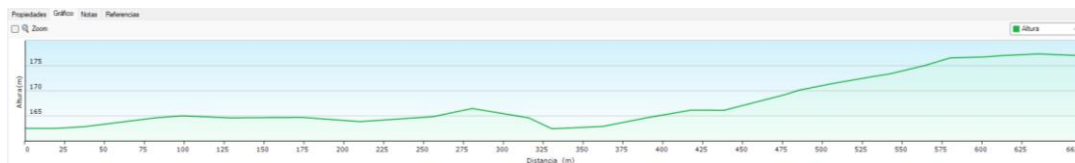
A 260 m del inicio de esta ruta hay dos carreteras; no cogemos ninguna de ellas, sino que seguimos recto, pero sí que podemos acceder a mano izquierda al recinto de [gaures](#), por si están cerca y podemos verlos.

A unos 350m del inicio de la ruta podremos ver, a mano derecha, uno de los miradores de [hipopótamos](#) al que asomándonos ver el lago Sexta. Junto a la valla que delimita el recinto, una gran hilera de [falsos plátanos](#).

Unos metros más adelante y a mano izquierda, veremos el recinto de [camellos bactrianos](#).

Continuando por la misma carretera y sin desviarnos, llegaremos al telecabina que pasa por encima del recinto de [osos](#),o podremos ir caminando hasta rinocerontes blancos.

Perfil de la ruta



wikiloc

PLANO RINOS TELECABINA



Imprime este código

Abre esta ruta escaneando este código QR desde la barra de búsquedas de la App de Wikiloc. [Ayuda](#)